



Seguridad al volante
y rutas de viaje

Autos | **SURA** 

Seguridad al volante y rutas de viaje:

Continuamente vemos el cambio significativo de las vías y de los vehículos y se hace necesario un mayor conocimiento y destreza de todos los protagonistas del tránsito. **Es por esto, que hemos dispuesto para ti este documento con los consejos más útiles de nuestra Área de Formación AutoSURA**; expertos en materia de Educación y Seguridad Vial, para que lo tengas presente antes del viaje y durante éste.

Para garantizar nuestra seguridad, la de nuestros acompañantes y la de las demás personas con las que compartimos la vía pública; debemos tener siempre presente las diferentes situaciones o condiciones adversas que nos encontramos en la vía, nuestro vehículo y el factor humano (conductor, pasajero y peatón); este es el triángulo de la seguridad vial.



Figura. Triángulo de la Seguridad Vial. La vía, el Automóvil y el Factor Humano

El Triángulo de la Seguridad Vial pone en evidencia la relación entre estos tres agentes; demuestra además que si uno de estos falla se pueden generar situaciones que desencadenan en un accidente de tránsito y nuestros planes de viaje se vean frustrados. Vamos a conocer entonces, qué debemos de tener en cuenta en este triángulo para que podamos disfrutar de las carreteras colombianas y sobretodo de unas excelentes vacaciones.

La vía:



Figura. Los grandiosos paisajes son una condición adversa para el conductor

No importa si la carretera por la que vas a transitar la conoces de principio a fin, que por allí pases todas las semanas o que hace sólo unos días estuviste por allí. Hay factores que se presentan de un momento a otro que modifican las características de las carreteras, como lo puede ser la falta de visibilidad ocasionada por las condiciones climáticas (Lluvia, neblina), deslizamientos, derrumbes, etc.

Como tenemos la suficiente visibilidad, el entorno se puede apreciar fácilmente, se puede contemplar el paisaje y las particularidades de las diferentes zonas que visitamos. Sin embargo, todo esto puede convertirse en distracciones para el conductor el cual siempre debe tener su atención puesta al proceso de la conducción, para que pueda controlar el vehículo efectivamente y pueda garantizar la seguridad propia y la de sus acompañantes.

Para tener en cuenta:

- Unas buenas gafas oscuras protegerán tus ojos de la grandes cantidades de luz que puede haber en el ambiente, y colaborarán para que la retina no se canse tan rápido por esta condición.
- Siempre usa los elementos de seguridad como el cinturón de seguridad. Tus pasajeros deben portarlo también, aunque vayan en el asiento trasero. **El código Nacional de Tránsito, a partir de 2004** reglamentó que los vehículos deben implementar el cinturón de seguridad en el asiento trasero y los pasajeros deben utilizarlo de manera obligatoria sobretodo en viajes por carretera.
- Nunca sobrepases los límites de velocidad estipulados a lo largo de la carretera. Ten en cuenta que éstos fueron impuestos debido a las diferentes condiciones de la vía, su visibilidad, grado de peralte, proximidad a asentamientos poblacionales, entre otros.
- Recuerda que debemos conducir **PREVENTIVAMENTE**, y esto significa anticiparse a todo, suponerlo todo, y esperarlo todo. Así puedes reducir todas las situaciones de peligro y de riesgo a las que puede ser sometido cualquier conductor en carretera.
- Usa el carril izquierdo sólo para adelantar. Sigue la regla MSM (**Mirar - Señalar - Maniobrar**); mira y corrobora las mejores condiciones para realizar el adelantamiento, señaliza por medio las direccionales tu acción y dale tiempo a los demás conductores para que sepan que es lo que vas a hacer y por último maniobra.
- **¡La deshidratación es tu peor enemigo!**... Siempre lleva agua o cualquier bebida hidratante, la cual servirá para refrescarte y para evitar al máximo la fatiga.



Figura. Aumenta tu atención al adelantar un vehículo pesado

Conducción nocturna:



Antes de que llegue la noche tenemos el atardecer, el cual es muy llamativo por los efectos de la luz en el ambiente junto con el contraste del paisaje. Muchas veces la oscuridad llega sin que nos demos cuenta y los cambios de luminosidad es tan brusca que nuestros sentidos se ven alterados rápidamente sin que tengan la posibilidad de adaptarse a este efecto. Así que mantente alerta a esta condición adversa y evita al máximo ser víctima de esta condición.

Conducir de noche es una opción muy interesante para muchos, sobretodo si queremos disfrutar de todo un día de sol y extender al máximo nuestras vacaciones. Si tenemos en cuenta el tema de movilidad, es más interesante aún, ya que hay menos vehículos en la carretera lo cual facilitaría nuestro desplazamiento. Sin embargo hay que tener en cuenta que de noche la visibilidad es mínima, la fatiga y el cansancio por la carga del día hace que nuestros reflejos se vean afectados y nuestros sentidos no funcionen al 100%.

Si no tienes otra opción, ten en cuenta los siguientes consejos que harán tu viaje más fácil y seguro:

Para tener en cuenta:



Figura. Efecto de las luces en la conducción nocturna

- Reduce la velocidad y aumenta la distancia entre tu vehículo y el que llevas en frente, para que no dependas de la pericia de los demás y sobretodo para que tengas tiempo suficiente de reaccionar frente a cualquier eventualidad.
- **¡Lo mejor para el sueño es dormir!...** Evita conducir cansado; puedes detenerte en una estación de servicio o en un hotel para descansar. Si no lo puedes hacer, detente por un momento, cambia la postura que llevas al volante, aprecia el paisaje, hidrátate muy bien y duerme durante 10 minutos. Se ha comprobado que 10 minutos de sueño relajan y descansan más que una o dos horas de sueño continuo.
- Usa las luces altas siempre que sea posible para aumentar la distancia de visibilidad, pero bájalas cuando el flujo vehicular aumente o vengán vehículos en el otro sentido, con el fin de no deslumbrar a los demás conductores.

- Procura no viajar solo y pídeles a tus acompañantes que se mantengan alerta y actúen como ojos extra.
- Mucha precaución con los peatones y motociclistas, los cuales tienen una gran capacidad de camuflarse con el entorno y pueden ser prácticamente invisibles.

¿Con el clima qué puedo hacer?

Días soleados



Figura. Evita el deslumbramiento en la carretera

- Los elementos blancos o brillantes en el tablero del auto, pueden deslumbrar a los demás conductores como a ti mismo. Si tienes elementos de estas características quítalos antes de salir de viaje.
- Para tener un espacio ergonómico gradúa adecuadamente la distancia a los pedales de mando, la inclinación de la silla, y los espejos retrovisores al tamaño de tu cuerpo. La temperatura óptima en el interior del vehículo debe ser de 21°C.
- Las gafas oscuras en los días soleados son un excelente elemento de seguridad para la conducción como para tu condición física.

En la niebla

- Procura usar las luces bajas y faros antiniebla.
- Las luces altas no se recomiendan debido al alto nivel de difracción de las de luz en el entorno.
- Si la niebla es muy densa toma como referencia la línea que demarca al costado de la carretera. Si las condiciones de visibilidad son mínimas mejor detente en un lugar seguro el tiempo necesario.
- Ajusta la velocidad y la distancia de seguridad respecto a la disminución del campo visual.



Figura. Efectos de la niebla en la carretera

Con la lluvia

- Comprueba el correcto funcionamiento de las plumillas, junto con el nivel del líquido limpia parabrisas.
- Una solución jabonosa para aplicar en el parabrisas es especial para evitar que las gotas de agua se queden pegadas de éste. Una mezcla de agua y champú común y corriente es lo más recomendable.
- Orienta el aire frío hacia el parabrisas para evitar que éste se empañe.
- Evita bloquear los frenos para evitar perder el control del vehículo.
- Con el piso húmedo la distancia de detenimiento del vehículo puede aumentar hasta el doble. Así mismo debes aumentar la distancia de seguridad debido a la disminución de “agarre” de tus neumáticos.
- Acciona periódicamente los frenos para retirar el exceso de agua entre las pastillas y los discos, así colaboras a que exista la correcta fricción entre estos elementos.
- **Los deslizamientos y derrumbes son muy comunes en la temporada de lluvias.** Recuerda llamar a nuestra línea de atención desde cualquier celular completamente gratis, y pregunta acerca del estado de la vía por la que vas a transitar antes de salir de tu casa; te puede ahorrar tiempo y dolores de cabeza, garantizando no pasar tus vacaciones en la carretera.



Figura. Parabrisas que no está en condiciones de enfrentar la lluvia. Las gotas deben deslizarse sin complicaciones.

El vehículo



- Según el Fondo de Prevención Vial; en lo que va corrido del año, las fallas mecánicas son la segunda causa de accidentalidad en carretera a nivel nacional. Así que para evitar el riesgo mecánico asociado a la conducción debemos garantizar que nuestro vehículo siempre se encuentre en perfectas condiciones mecánicas de funcionamiento antes y durante el viaje.
- No olvides que permanecerás bastante tiempo dentro del vehículo con tu familia, así que debe ser lo suficientemente cómodo para ti que eres el responsable del viaje, como para ellos para que puedan soportar el viaje. Así que prepárate y sigue los siguientes consejos.

¿Qué hay que llevar?

En primera medida los documentos son esenciales para cumplir con el marco legal de la conducción. Líéalos siempre todos a tu alcance:

- Licencia de Conducción.
- Matrícula del Vehículo.
- Seguro Obligatorio de Accidentes de Tránsito (SOAT)
- Certificado de la Revisión Técnico Mecánica.

Además en tu vehículo **NUNCA** pueden faltar los siguientes elementos antes de salir:



Equipo de Carretera:

- Un gato con capacidad para elevar el vehículo.
- Una cruceta.
- Dos señales de carretera en forma de triángulo de material reflectivo o lámparas de luz amarilla intermitente.

Caja de herramientas básica que contenga:

- Alicata.
- Destornilladores de pala y estrella.
- Llave de expansión.
- Llanta de repuesto.
- Linterna
- Guantes.
- Bolsa de Gasolina.
- Bayetilla.

Además por tu seguridad:

- Un extintor.
- Dos tacos para bloquear el vehículo.

Botiquín de primeros Auxilios que contenga:

- Algodón.
- Líquido antiséptico.
- Guantes de cirugía.
- Curitas.
- Gasa.
- Tijeras.

¿De paseo... o de trasteo?

Planea bien el viaje para que puedas calcular la carga óptima que vas a llevar en tu vehículo. La mayoría de las veces llevamos elementos innecesarios para las vacaciones y lo único que hacen es reducir el espacio y aumentar la carga en el vehículo.

Cuando la carga es excesiva, la primera precaución es al momento de frenar. El vehículo de acuerdo a la velocidad que lleve, aumentará su inercia repercutiendo directamente en la distancia de detenimiento, en la conservación de la trayectoria y obviamente en el respectivo aumento en el consumo de combustible.



Para tener en cuenta:

- Distribuye la carga homogéneamente. Nada de cargar uno de los lados más que el otro, o solamente en la parte trasera. La reacción del vehículo al acelerar no es la misma. Tenlo muy presente al momento de realizar una maniobra de adelantamiento.
- Recuerda no responsabilizar el detenimiento del vehículo solamente a los frenos. Recuerda siempre utilizar la retención de motor, para evitar que los frenos se recalienten y pierdas el control del vehículo.
- Si utilizas portaequipajes asegura muy bien la carga y evita al máximo perjudicar la aerodinámica del vehículo. Recuerda que si algún elemento cae a la carretera puede tener consecuencias gravísimas.

Recuerda que en los Centros de Servicio Autos Sura puedes realizar las Revisiones de Viaje completamente gratis y sin cita previa. Garantizaremos que tu vehículo pueda afrontar las condiciones de la carretera repercutiendo positivamente en tu seguridad y la de tu familia.

Como recomendación haz esta revisión 8 ó 15 días antes del viaje, ya que si el vehículo requiere de una reparación, puedas contar con el tiempo suficiente y tus vacaciones no se vean afectadas por el inconveniente.

Por que tú y tu familia nos importan



Así como tu vehículo debe estar en perfectas condiciones eléctricas y mecánicas para transitar en la vía pública; tú también debes estar en perfectas condiciones físicas y mentales al momento de conducir. Lastimosamente estas condiciones se ven afectadas por un sin número de acciones y situaciones las cuales debes de identificar para evitarlas y reducir los efectos en ti y tu familia.

La distracción, enfermedad, cansancio, malas posturas, la desesperación, el uso de medicamentos pueden ocasionar muchas condiciones adversas las cuales aumentan la probabilidad de que ocurran muchos incidentes.

Para tener en cuenta

- Visita al médico días antes del viaje y corrobora que no tengas afecciones de ningún tipo en la vista y en el oído interno. Éstos son de los sentidos más importantes en el proceso de la conducción ya que trabajan todo el tiempo para entregarnos la información suficiente de lo que sucede a nuestro alrededor.
- Ponte un calzado cómodo y fresco para viajar. Debe permitirte el correcto accionamiento de los pedales de mando, además de una correcta irrigación sanguínea a todo el pie. Calzado ajustado en el empeine o en los tobillos conllevan a adormecimientos locales y una fatiga acelerada.
- La ropa debe ser lo suficientemente cómoda y suelta, que te permitan además la frescura necesaria mientras conduces.
- Lleva una postura adecuada. Que el peso de tu cuerpo caiga sobre el asiento, lleva los brazos relajados y no muy estirados para permitir una sujeción del volante suave pero firme. La mala postura al conducir genera el cansancio acelerado en la carretera.
- Duerme bien antes de conducir, evita conducir por más de cuatro horas seguidas. Si ya llevas este tiempo, detente y dedica unos veinte minutos al estiramiento y descanso respectivo.
- No consumas sustancias alcohólicas por lo menos desde 12 horas antes. Estar “enguayabado” es una condición muy peligrosa ya que se está fatigado, no tenemos los mismos reflejos, estamos deshidratados y con el pulso alterado. Piensa en ti y en tu familia.
- **Evita las distracciones al máximo...** Acciones aparentemente intrascendentes, requieren de atención que va en detrimento de la concentración al volante. Mirarse al espejo, hablar por celular, fumar, sintonizar la radio, maquillarse son acciones de alto riesgo mientras se conduce.



Figura. Comodidad al conducir

Recuerda que si tienes algún inconveniente en la carretera y consideras que no puedes seguir conduciendo; comunícate a la línea **#888** y solicita el servicio del conductor profesional que te recogerá y llevará a tu lugar de destino completamente gratis para que puedas disfrutar de tus vacaciones sin complicaciones (aplican condiciones)

Quiero viajar por carretera, pero no conozco la ruta



En Autos Sura pensamos en todo para que no tengas que preocuparte de las cosas mínimas de tus vacaciones. Si quieres viajar por carretera, hazlo sin problemas ya que pondremos a disposición las 13 rutas principales del país con la información necesaria de restaurantes, estaciones de gasolina y montallantas que son aledaños a la zona, para que lo tengas presente al momento de tu viaje.



Rutas de viaje por Colombia

Ingresa dando clic ► a la ruta que te interese

► BOGOTÁ - IBAGUÉ - ARMENIA - CALI

► BOGOTÁ - TUNJA - BUCARAMANGA - CÚCUTA

► BOGOTÁ - MEDELLÍN

► BUCARAMANGA - SANTA MARTA

► CALI - POPAYÁN - PASTO - IPIALES

► CALI - PEREIRA - MEDELLÍN

► MEDELLÍN - MONTERIA

► BOGOTÁ - NEIVA - FLORENCIA

► BOGOTÁ - VILLAVICENCIO - OROCUÉ

► CARTAGENA - BARRANQUILLA - SANTA MARTA - RIOHACHA

► HONDA - MANIZALES - PEREIRA - ARMENIA

► MEDELLÍN - TURBO

► MONTERIA – SINCELEJO - BARRANQUILLA

Bogotá/Cali - Ruta 1



EN LA VÍA BOGOTÁ / CALI (512 Km):

- Km 0: BOGOTÁ. Autopista SUR
- Km 10: Soacha.
- Km 13: Estación de Gasolina.
- Km 16: Desvío a Sibaté.
- Km 20: Peaje Chusacá.
- Km 26: Alto de Rosas
- Km 28: Granada.
- Km 51: Silvanía.
- Km 56: Restaurantes.
- Km 60: Fusagasuga.
- Km 73: Chinauta.
- Km 77: Peaje Chinauta.
- Km 87: Boquerón.
- Km 88: Nariz del Diablo.
- Km 93 a 99: Es este punto todos los Servicios.
- Km 100: Melgar.
- Km 122: Ricaurte, Estación de Servicio.
- Km 128: Girardot.
- Km 132: Flandes. Estación de Gasolina y Restaurantes.
- Km 148: Peaje Flandes, Estación de Gasolina.
- Km 152: Espinal.
- Km 168: Chicoral.
- Km 178: Gualanday.
- Km 182: Peaje Gualanday.
- Km 204: Ibagué.
- Km 208: Coello.
- Km 234: Cajamarca, Restaurantes, Hoteles.
- Km 245: Peaje Cajamarca.
- Km 261: Alto de la Línea.
- Km 290: Calarcá. Variante.
- Km 295: ARMENIA. Capital del Quindío.
- Km 330: La Tebaida
- Km 349: Peaje.
- Km 380: Peaje La Uribe.
- Km 395: Bugalagrande. Todos los Servicios.
- Km 405: Andalucía. Estación de Gasolina y Restaurantes.
- Km 414: Tulúa. Todos los Servicios.
- Km 425: San Pedro. Estación de Gasolina.
- Km 338: Peaje Betania.
- Km 440: Buga. Todos los Servicios.
- Km 450: Guacarí.
- Km 463: Peaje Cerrito.
- Km 483: Palmira. Todos los Servicios.
- Km 497: Peaje CIAT.
- Km 512: CALI.

Conoce el costo de peajes de esta ruta en <http://www.invias.gov.co/>.

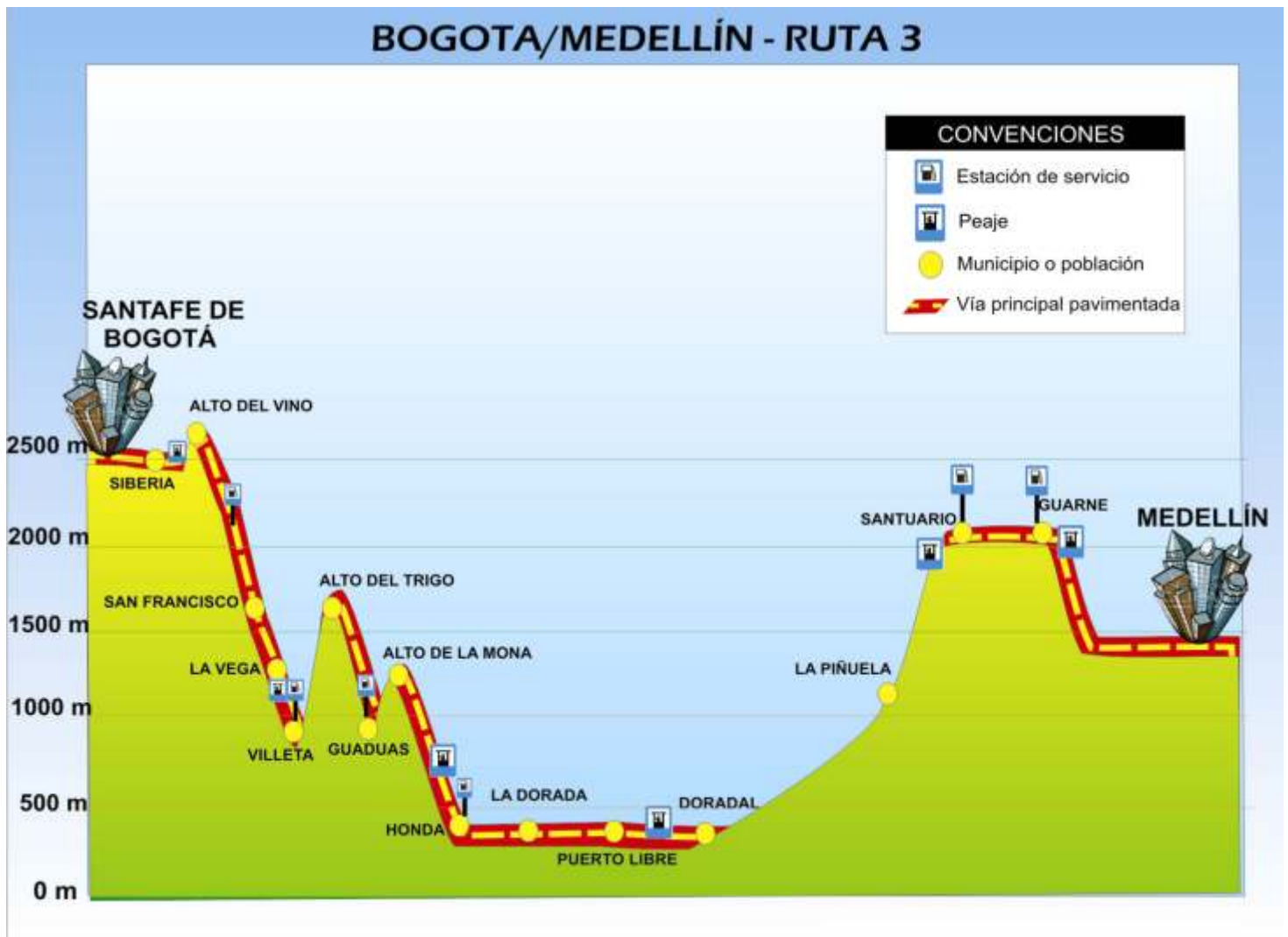
BOGOTÁ/CÚCUTA - RUTA 2



EN LA VÍA BOGOTÁ/CÚCUTA (560 Km):

- Km 0: BOGOTÁ.
- Km 3: Peaje de Andes.
- Km 5: La Caro.
- Km 8: Estación de Gasolina.
- Km 15: Estación de Gasolina y Teléfonos.
- Km 16: Briceño.
- Km 25: Tocancipá, autódromo.
- Km 27: Restaurantes.
- Km 29: Gachancipá.
- Km 31: Estación de Gasolina.
- Km 35: Peaje El Roble.
- Km 41: Desvíos Suesca, Sesquilé y Guatavita.
- Km 50: Represa del Sisga.
- Km 51: Estación de Gasolina; desvío Machetá.
- Km 55: Restaurantes.
- Km 58: Chocontá.
- Km 72: Villapinzón, Estación de Gasolina.
- Km 73: Desvío Turmequé
- Km 82: Peaje Albarracín.
- Km 91: Estación Gasolina y Restaurante.
- Km 93: Municipio Ventaquemada.
- Km 103: Estación Gasolina y Teléfonos.
- Km 105: Centro de Salud.
- Km 108: Puente de Boyacá.
- Km 118: Estación de Gasolina y Montallantas.
- Km 125: TUNJA
- Km 127: Desvío a Bucaramanga, Cucaita.
- Km 139: Montallantas.
- Km 156: Estación de Gasolina.
- Km 157: Arcabuco.
- Km 159: Estación de Gasolina.
- Km 144: Peaje Arcabuco.
- Km 152: Moniquirá.
- Km 160: Barbosa.
- Km 166: Gasolinera y Restaurantes.
- Km 170: Desvío Guepsa.
- Km 176: Desvío San José de Pare.
- Km 181: Estación de Gasolina.
- Km 186: Santana.
- Km 196: Vado Real.
- Km 214: Peaje Oiba.
- Km 224: Oiba.
- Km 230: Desvío a Guapota.
- Km 238: Páramo de Confines.
- Km 252: Socorro.
- Km 265: Desvío a Pinchote.
- Km 268: Desvío a Charalá.
- Km 269: San Gil, desvío a Barichara y Mogotes.
- Km 277: Desvío a Curití, ECOTURISMO
- Km 280: Peaje San Gil.
- Km 296: Aratoaca.
- Km 302: Zona de Pescadero.
- Km 322: Peaje Los Curos.
- Km 331: Montallantas.
- Km 347: Piedecuesta, Bañerios.
- Km 353: Estación de Gasolina.
- Km 359: Floridablanca, Desvío Girón y Lebrija.
- Km 370: BUCARAMANGA
- Km 408: Peaje El Picacho.
- Km 442: Berlín, Estación de Servicio y Restaurantes.
- Km 462: Mutiscua.
- Km 490: Pamplona.
- Km 502: Pamplonita.
- Km 518: El Diamante. Desvío a Bochalema y Chinácota.
- Km 532: La Donjuana
- Km 540: Peaje Los Acacios.
- Km 559: Los Patios.
- Km 560: CUCUTA.

Conoce el costo de peajes de esta ruta en <http://www.invias.gov.co/>.

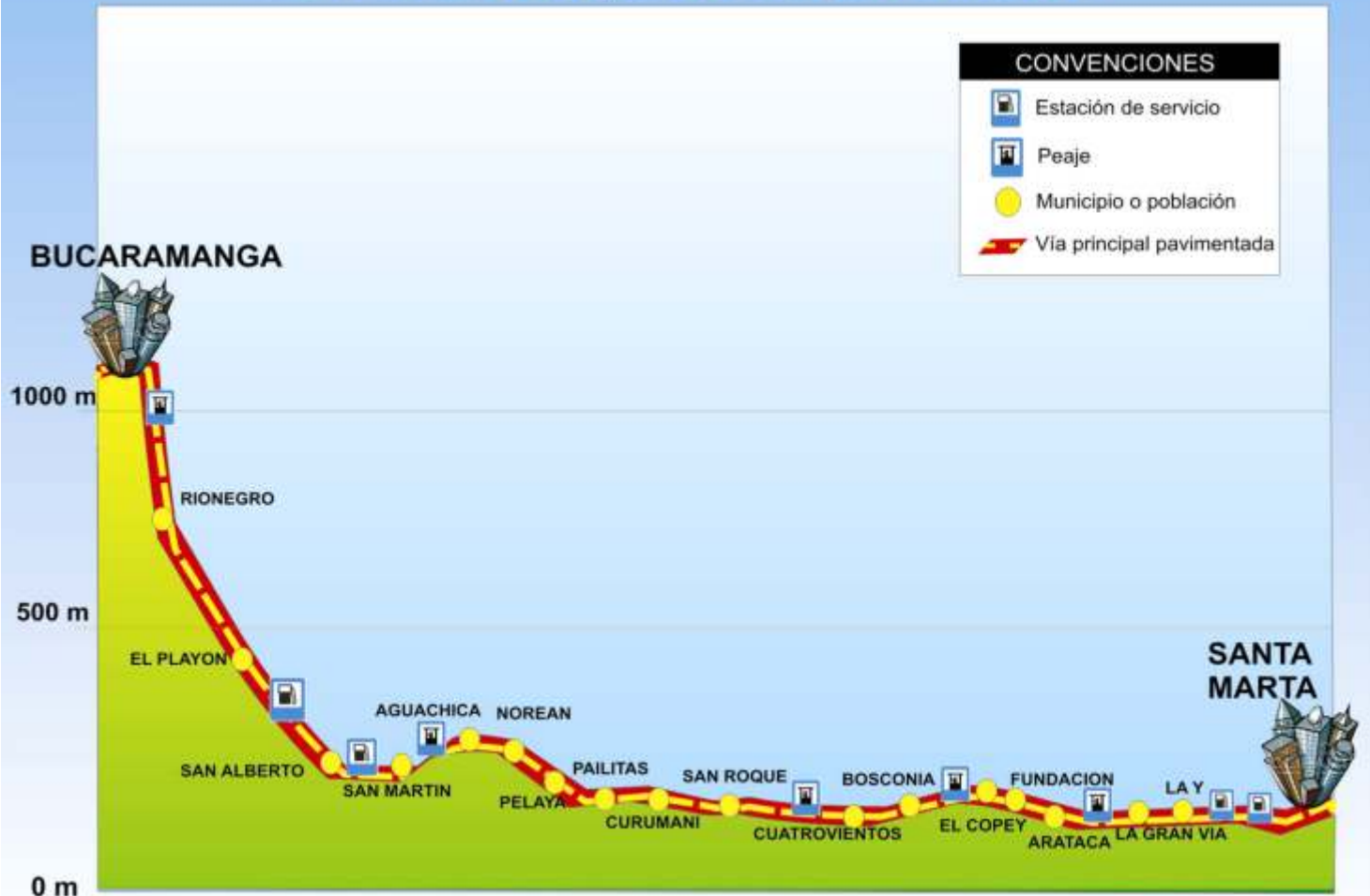


EN LA VÍA BOGOTÁ/MEDELLÍN (412Km)

- Km 0: BOGOTÁ. Glorieta Calle 80
- Km 3: Peaje de Siberia
- Km 13: Estación de Gasolina.
- Km 14: El Rosal.
- Km 19: Alto del Vino.
- Km 49: La vega, Estación de Gasolina, Restaurantes.
- Km 58: Estación de Gasolina.
- Km 63: Peaje Caiquero.
- Km 66: Desvío Nimaima, Tobia y La Peña.
- Km 73: Desvío Útica.
- Km 75: Villeta.
- Km 89: Alto del Trigo.
- Km 108: Guaduas.
- Km 116: Mirador sobre el Río Magdalena.
- Km 132: Peaje Bicentenario.
- Km 147: Honda, Estación de Gasolina, Restaurantes.
- Km 156: Guarinocito.
- Km 170: La Dorada.
- Km 173: Puerto Salgar.
- Km 208: Puerto Gutiérrez.
- Km 213: Estación de Servicio y Teléfonos.
- Km 221: Glorieta Puerto Salgar y Puerto Boyacá.
- Km 227: Peaje Puerto Triunfo.
- Km 229: Puente sobre el Río Magdalena.
- Km 232: Desvío a Puerto Triunfo.
- Km 243: Doradal.
- Km 262: Refugio de Río Claro.
- Km 289: Desvío San Luis.
- Km 294: Restaurante y Taller de reparación.
- Km 322: Estación de Gasolina y Restaurante.
- Km 327: La Piñuela. Desvío a San Francisco y Cocorná.
- Km 351: Peaje Cocorná, o Peaje Santuario
- Km 354: Santuario.
- Km 365: Marinilla.
- Km 391: Guarne.
- Km 398: Peaje Guarne.
- Km 412: MEDELLÍN.

Conoce el costo de peajes de esta ruta en <http://www.invias.gov.co/>.

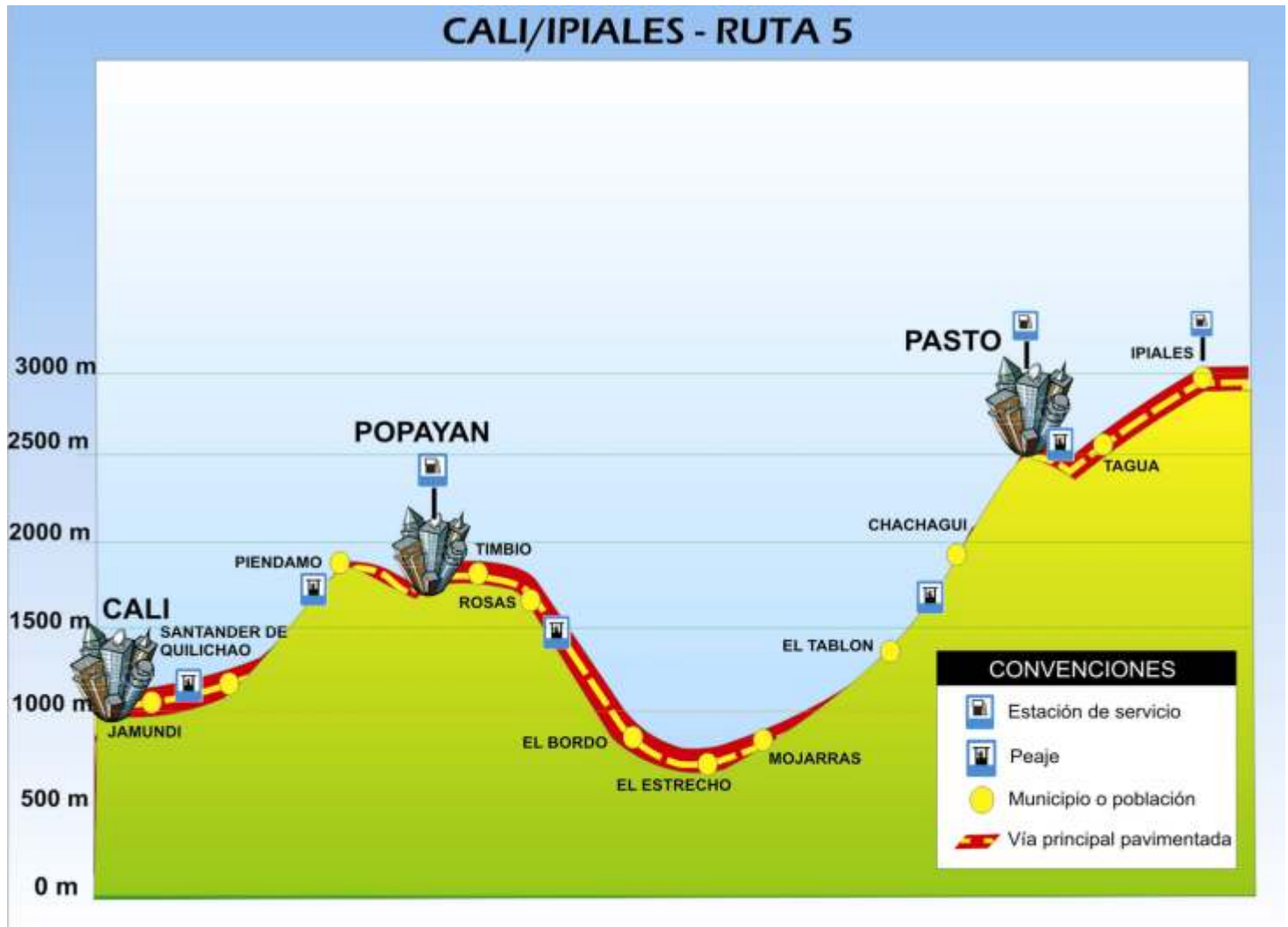
BUCARAMANGA/SANTA MARTA - RUTA 4



EN LA VÍA BUCARAMANGA/ SANTA MARTA (530 Km):

- Km 0: BUCARAMANGA.
- Km 15: Peaje Río Blanco.
- Km 16: Rionegro.
- Km 26: La Ceiba.
- Km 42: El Playón.
- Km 58: Límites.
- Km 77: La Esperanza.
- Km 92: La Pedregosa.
- Km 94: San Alberto.
- Km 98: Estación de Gasolina.
- Km 101: Hoteles, Alojamiento.
- Km 108: El Líbano.
- Km 126: San Martín.
- Km 131: Márquez.
- Km 136: Peaje Morrison.
- Km 142: Estación de Gasolina.
- Km 161: Desvío hacia Ocaña.
- Km 163: Aguachica, Todos los Servicios.
- Km 169: La Morena.
- Km 196: La Mata.
- Km 204: Pelaya.
- Km 228: Desvío a Tamalameque.
- Km 241: Pailitas.
- Km 260: Las Vegas.
- Km 271: Curumani.
- Km 284: San Roque.
- Km 294: La Aurora. Desvío a Valledupar.
- Km 323: Cuatrovientos, Estación de Gasolina.
- Km 327: Peaje La Loma.
- Km 373: Bosconia. Convergencia de 4 Rutas.
- Km 384: Peaje El Copey.
- Km 394: El Copey.
- Km 401: Caracolito.
- Km 413: Desvío hacia Plato, Magdalena.
- Km 445: Desvío a Fundación.
- Km 460: Aracataca.
- Km 475: Peaje Tucurínca.
- Km 484: Estación de Gasolina.
- Km 514: La Y.
- Km 518 : Desvío Aeropuerto Simón Bolívar Santa Marta.
- Km 530: SANTA MARTA.

Conoce el costo de peajes de esta ruta en <http://www.invias.gov.co/>.

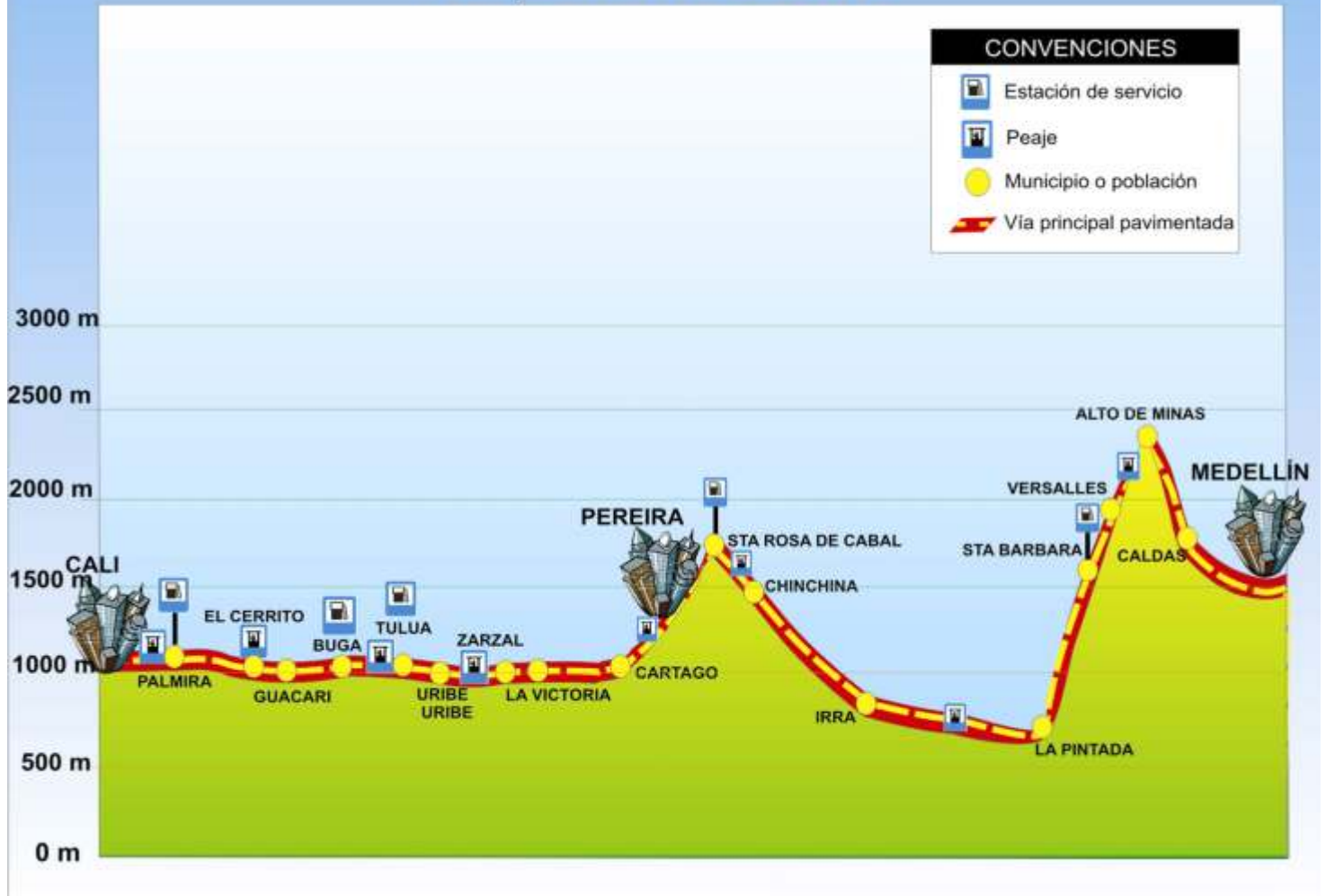


EN LA VÍA CALI/IPIALES (464 Km):

- Km 0: CALI
- Km 10: Jamundí. Restaurantes y Hoteles.
- Km 29: Peaje Villa Rica. Todos los Servicios.
- Km 44: Santander de Quilichao. Estación de Gasolina.
- Km 84: Peaje Tunia. Estación Gasolina y Hospedaje.
- Km 88: Piendamó. Estación de Gasolina y Estadero.
- Km 116: POPAYÁN. Todos los Servicios.
- Km 131: Timbío.
- Km 145: Rosas. Estación de Gasolina, Restaurante.
- Km 170: Peaje El Bordo.
- Km 185: El Bordo. Todos los Servicios. Reserva Natural.
- Km 253: Mojarras.
- Km 283: El Tablón.
- Km 323: Peaje Daza. Parador, Hotel y Estación de Gasolina.
- Km 330: Chachagüí. Aeropuerto de Pasto.
- Km 345: PASTO.
- Km 373: Tagua.
- Km 380: Imues.
- Km 464: IPIALES.

Conoce el costo de peajes de esta ruta en <http://www.invias.gov.co/>.

CALI/MEDELLÍN - RUTA 6

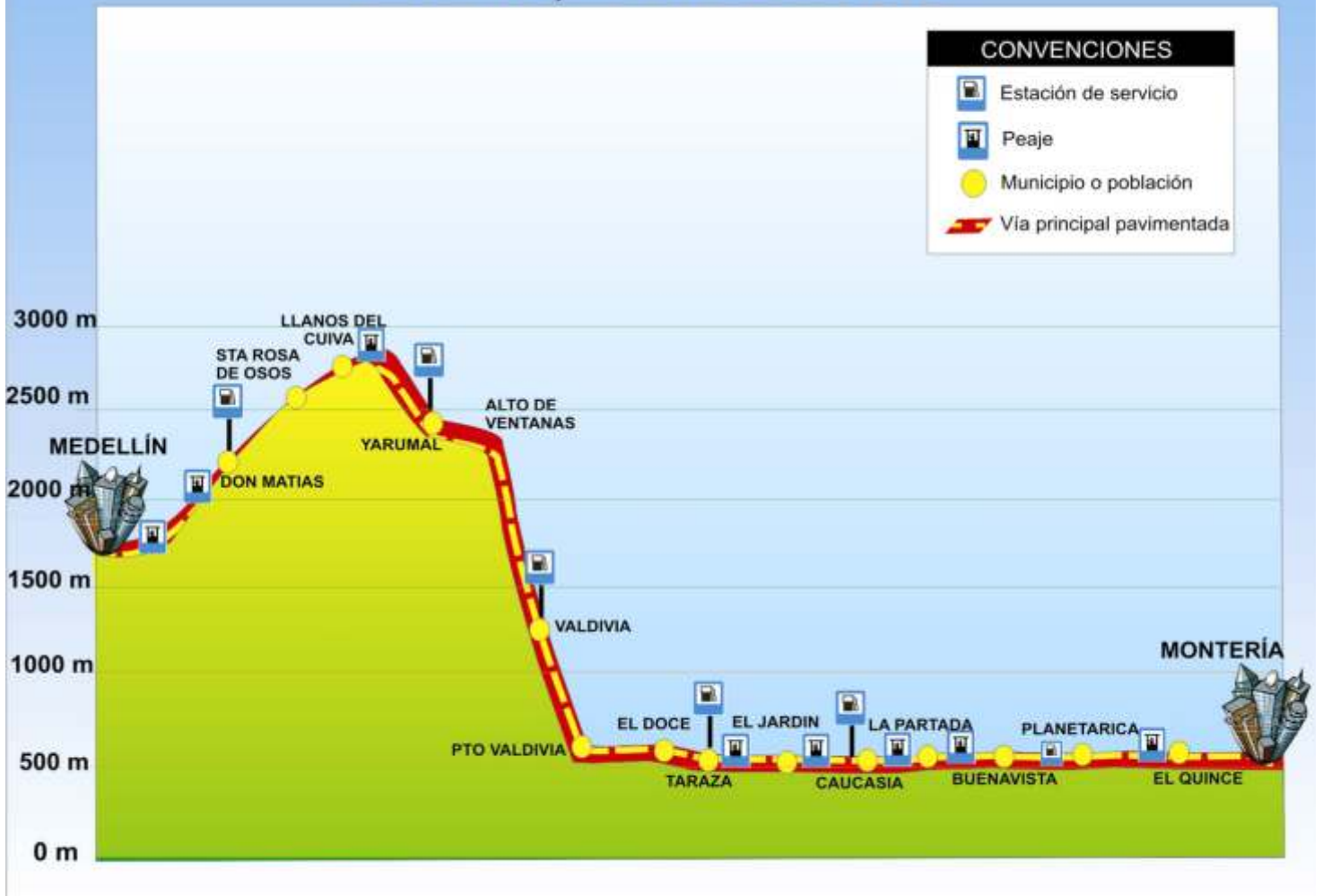


EN LA VÍA CALI/MEDELLÍN (403 Km):

- Km 0: MEDELLÍN.
- Km 10: Itagüí. Todos los Servicios.
- Km 18: Caldas. Estación de Gasolina y Restaurantes.
- Km 30: Alto de Minas.
- Km 34: Peaje Primavera.
- Km 40: Alto de los Gómez.
- Km 47: Santa Bárbara.
- Km 62: La Pintada. Todos los Servicios.
- Km 96: Marmato.
- Km 107: Peaje Supía. Desvío a Supía.
- Km 110: La Felisa.
- Km 163: Desvío a Manizales.
- Km 165: Chinchina. Estación de Gasolina y Talleres de reparación.
- Km 172: Peaje Acapulco.
- Km 180: Santa Rosa de Cabal.
- Km 190: Dosquebradas. Estación de Gasolina.
- Km 192: PEREIRA. Todos los Servicios.
- Km 206: Peaje Los Cerritos 2.
- Km 216: Cartago. Todos los Servicios.
- Km 237: Obando.
- Km 249: La Victoria.
- Km 266: Zarzal.
- Km 273: La Paila.
- Km 284 : Peaje La Uribe.
- Km 289: Buglagrande. Todos los Servicios.
- Km 293: Andalucía. Estación de Gasolina y Restaurantes.
- Km 306: Tulúa. Todos los Servicios.
- Km 317: San Pedro. Estación de Gasolina.
- Km 321: Peaje Betania.
- Km 330: Buga. Todos los Servicios.
- Km 346: Guacarí.
- Km 355: Peaje Cerrito.
- Km 379: Palmira. Todos los Servicios.
- Km 397: Peaje CIAT.
- Km 403: CALI.

Conoce el costo de peajes de esta ruta en <http://www.invias.gov.co/>.

MEDELLÍN/MONTERÍA - RUTA 7



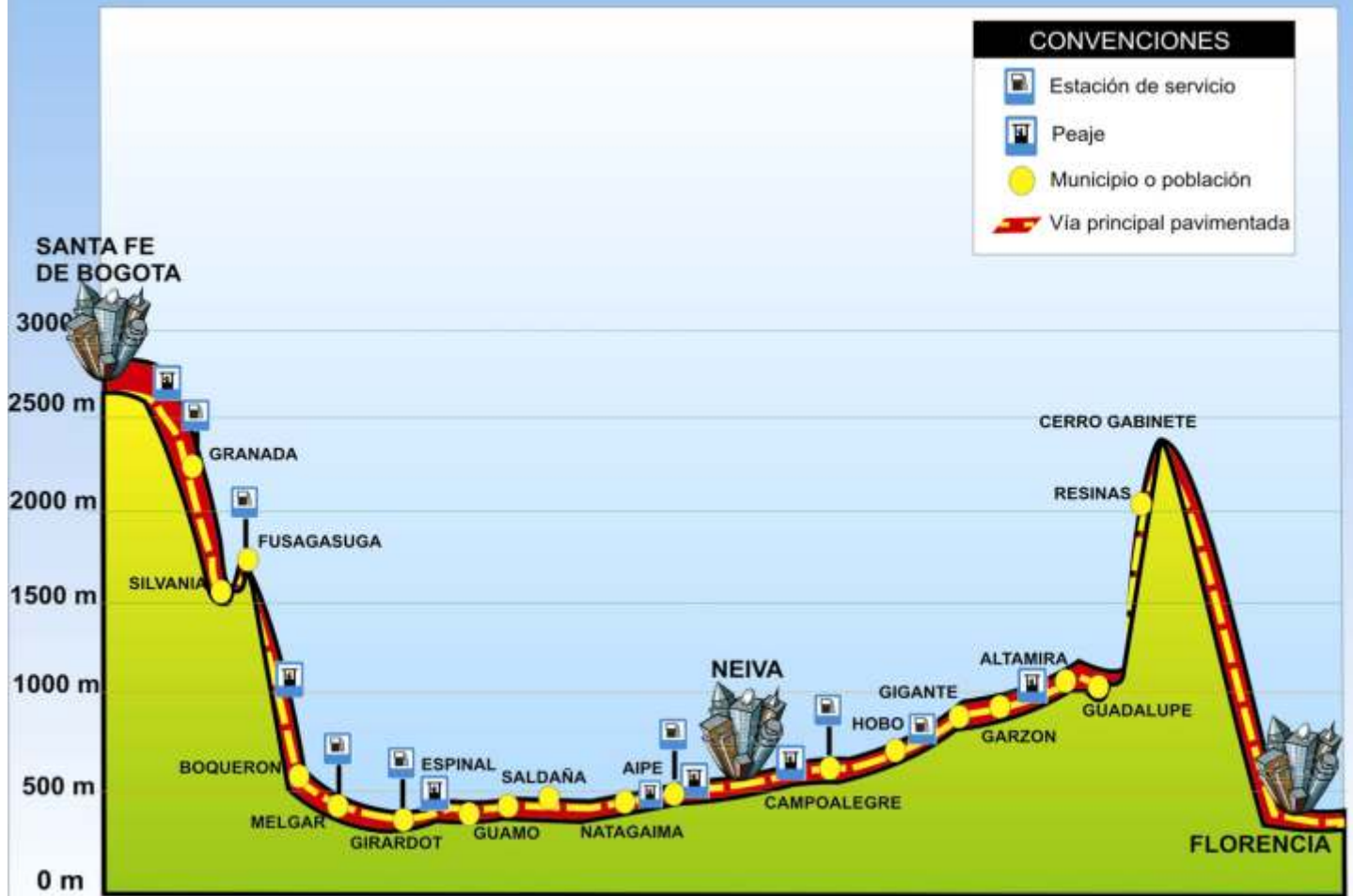
EN LA VÍA MEDELLÍN / MONTERÍA (400 Km):

- Km 0: Medellín.
- Km 8: Bello.
- Km 11: Peaje Copacabana.
- Km 14: Copacabana.
- Km 21: Girardota.
- Km 24: Peaje el Trapiche. Descuento presentando el Tiquete del Peaje de Copacabana.
- Km 33: Venta de Artesanías.
- Km 46: Don Matías.
- Km 72: Santa Rosa de Osos.
- Km 97: Peaje Los Llanos.
- Km 120: Estación de Gasolina. Restaurante y hospedaje.
- Km 123: Yarumal.
- Km 141: Alto de Ventanas.
- Km 157: Valdivia.
- Km 177: Puerto Valdivia.
- Km 180: Estación de Gasolina.
- Km 198: El Doce.
- Km 218: Tarazá.
- Km 220: Peaje Tarazá.
- Km 238: Estación de Gasolina, Restaurantes.
- Km 251: El Jardín.
- Km 282: Caucasia.

- Km 294: Peaje La Apartada.
- Km 298: La Apartada
- Km 300: Desvío a Montelíbano.
- Km 310: Hoteles.
- Km 324: Buenavista, Visite el Zoológico Los Caimanes
- Km 350: Planeta Rica.
- Km 385: Peaje Purgatorio.
- Km 400: MONTERÍA. Capital departamento de Córdoba.

Conoce el costo de peajes de esta ruta en <http://www.invias.gov.co/>.

BOGOTÁ/FLORENCIA - RUTA 8

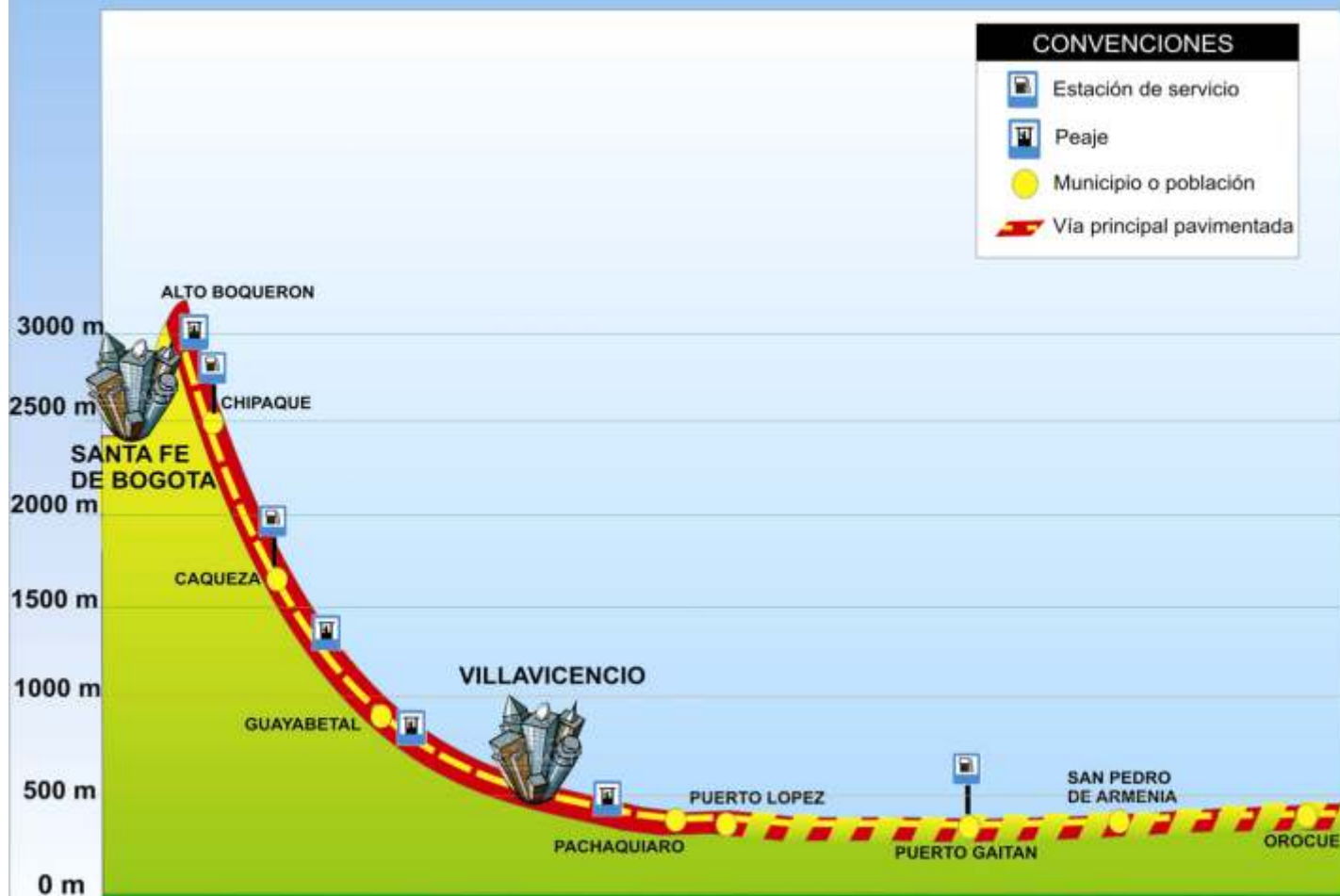


EN LA VÍA BOGOTÁ / FLORENCIA (587 Km):

- Km 0: BOGOTÁ. Autopista SUR
- Km 10: Soacha.
- Km 13: Estación de Gasolina.
- Km 16: Desvío a Sibaté.
- Km 20: Peaje Chusacá.
- Km 26: Alto de Rosas
- Km 28: Granada.
- Km 51: Silvanla.
- Km 56: Restaurantes.
- Km 60: Fusagasugá.
- Km 73: Chinauta.
- Km 77: Peaje Chinauta.
- Km 87: Boquerón.
- Km 88: Nariz del Diablo.
- Km 93 a 99: Es este punto todos los Servicios.
- Km 100: Melgar.
- Km 122: Ricaurte, Estación de Servicio.
- Km 128: Girardot.
- Km 132: Flandes. Estación de Gasolina y Restaurantes.
- Km 152: Peaje Flandes, Estación de Gasolina.
- Km 156: El Espinal.
- Km 175: El Guamo.
- Km 189: Saldaña. Estación de Gasolina, Hoteles.
- Km 229: Natagaima.
- Km 260: Peaje El Pata.
- Km 295: Peaje Neiva.
- Km 306: NEIVA. Capital del Huila.
- Km 350: Peaje Campoalegre.
- Km 390: El Hobo.
- Km 428: Gigante.
- Km 462: Garzón.
- Km 493: Altamira.
- Km 501: Guadalupe.
- Km 522: Resinas.
- Km 587: FLORENCIA

Conoce el costo de peajes de esta ruta en <http://www.invias.gov.co/>.

BOGOTÁ/OROCUÉ - RUTA 9

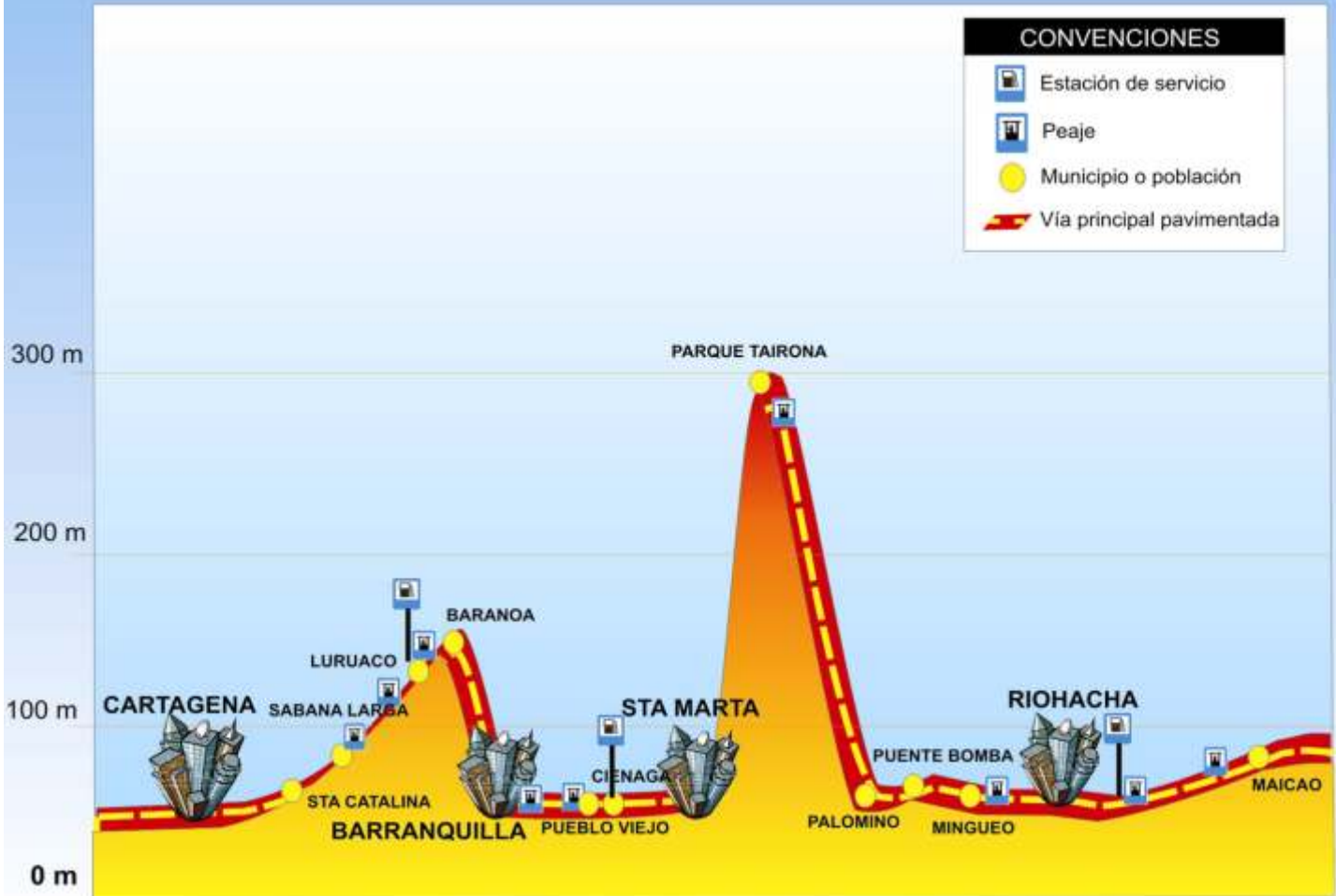


EN LA VÍA BOGOTÁ / OROCUÉ (486 Km):

- Km 0: BOGOTÁ.
- Km 14: Primer Túnel.
- Km 17: Peaje Boquerón.
- Km 25: Chipaque. Estación de Gasolina, Restaurantes.
- Km 40: Cáqueza. Restaurantes y Taller Mecánico.
- Km 57: Peaje Puente Quetame.
- Km 59: Quetame. Restaurante.
- Km 69: Segundo Túnel.
- Km 72: Guayabetal. Estación de Gasolina y Restaurantes.
- Km 86: Peaje Pipiral.
- Km 91: Túnel Bellavista.
- Km 100: Villavicencio, Todos los Servicios.
- Km 135: Peaje.
- Km 191: Pachaquiario.
- Km 220: Puerto López.
- Km 345: Puerto Gaitán.
- Km 423: San Pedro de Arimena.
- Km 486: Orocué.

Conoce el costo de peajes de esta ruta en <http://www.invias.gov.co/>.

CARTAGENA/MAICAO - RUTA 10



EN LA VÍA CARTAGENA / MAICAO (451 Km.):

- Km 0: CARTAGENA.
- Km 1: Anillo Vial. Zona Hotelera y Residencial.
- Km 2: La Boquilla. Restaurantes, Zona Pescadores.
- Km 14: Peaje Mahuaco. Hotel.
- Km 40: Loma Arena.
- Km 46: Desvío Volcán del Totumo.
- Km 48: Desvío de Galerazamba.
- Km 90: Puerto Colombia. Estación de Gasolina.
- Km 92: Peaje Puerto Colombia. Estación de Gasolina.
- Km 100: Balneario de Playa Salgar.
- Km 103: Peaje Papiros.
- Km 115: BARRANQUILLA. Capital de Atlántico.
- Km 117: La Y. Vía Santa Marta.
- Km 120: Zona de Estaciones de Gasolina y Restaurantes.
- Km 130: Peaje Laureano Gómez.
- Km 178: Peaje La Tasajera.
- Km 183: Paisaje de la Ciénaga e el Puente La Barra.
- Km 190: Ciénaga. Estación de Gasolina entrando a la Población.
- Km 209: Bahía Gaira.
- Km 212: El rodadero.
- Km 217: SANTA MARTA. Capital del Magdalena.
- Km 223: Minca. Todos los servicios.
- Km 234: Peaje Neguanje. Estación de Gasolina.
- Km 258: El Zaíno. Entrada al Parque Tayrona., Camping.
- Km 270: Pueblo Nuevo.
- Km 277: Buritica. Estación de gasolina, Montallantas.
- Km 301: Palomino. Todos los servicios.
- Km 321: Mingueo. Estación de Gasolina.
- Km 355: Peaje El Ebanal.
- Km 392: RIOHACHA. Capital de Guajira.
- Km 420: Peaje.
- Km 445: Peaje.
- Km 451: Maicao.

Conoce el costo de peajes de esta ruta en <http://www.invias.gov.co/>.

HONDA/ARMENIA - RUTA 11



EN LA VÍA HONDA / ARMENIA (222 Km):

- Km 0: HONDA.
- Km 22: Mariquita. Todos los Servicios.
- Km 48: Fresno.
- Km 111: Páramo de Letras.
- Km 146: Manizales. Todos los Servicios
- Km 157: Estación de Gasolina.
- Km 161: Peaje de Pavas.
- Km 165: Desvío a la Derecha hacia Medellín.
- Km 167: Chinchina. Hoteles y Restaurantes.
- Km 174: Peaje Tarapacá.
- Km 182: Santa Rosa de Cabal. Restaurantes.
- Km 189: Alto del Boquerón.
- Km 192: Dosquebradas.
- Km 194: PEREIRA. Capital de Risaralda.
- Km 217: Peaje Las Cruces.
- Km 222: ARMENIA

Conoce el costo de peajes de esta ruta en <http://www.invias.gov.co/>.

MEDELLÍN/TURBO - RUTA 12

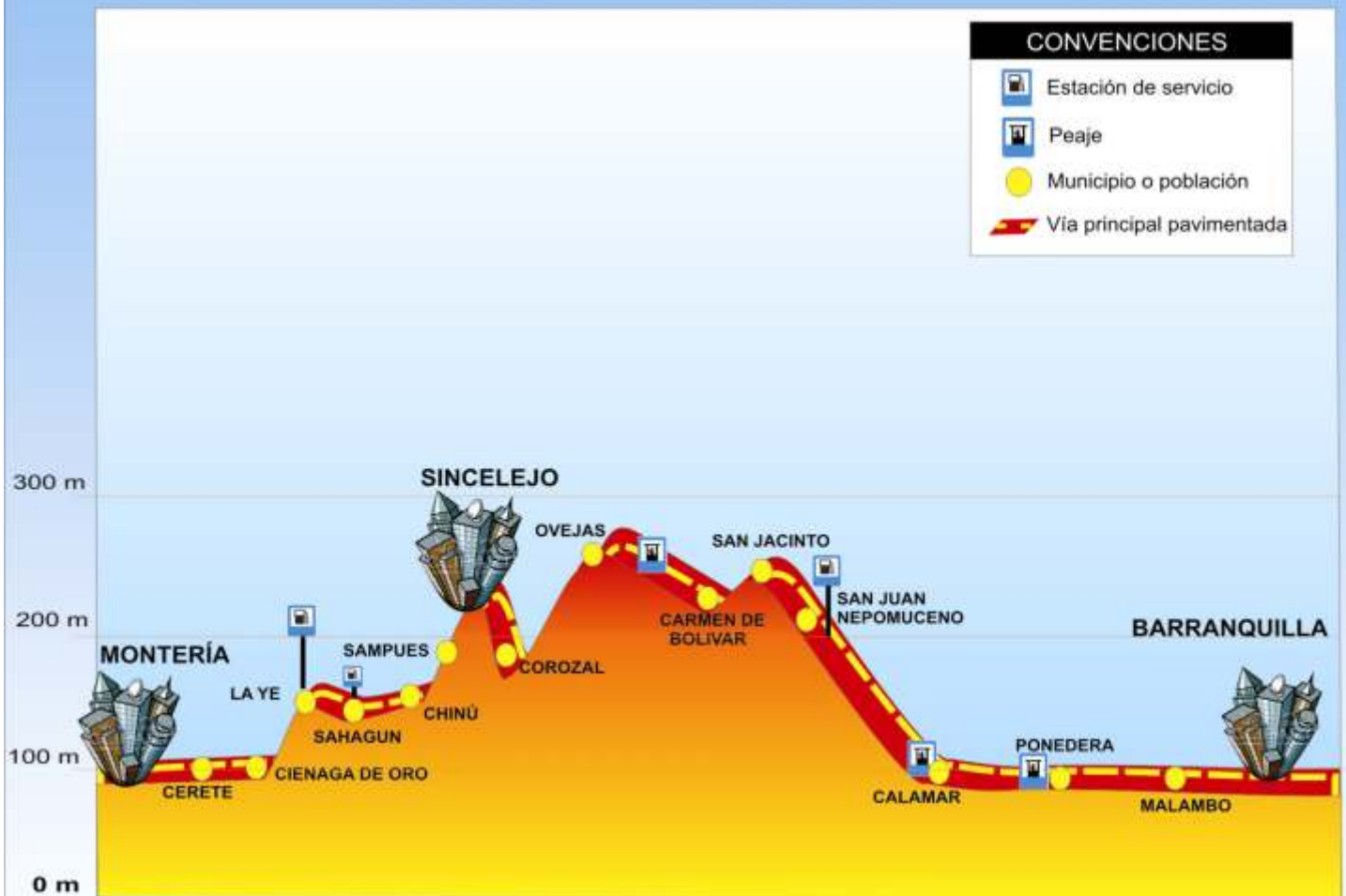


EN LA VÍA MEDELLIN / TURBO (344 Km):

- Km 0: MEDELLÍN.
- Km 12: Peaje El Boquerón.
- Km 60: San Jerónimo. Hoteles, Restaurantes, Gasolinera.
- Km 81: Santa Fe de Antioquia. Todos los Servicios.
- Km 117: Giraldo. Todos los Servicios.
- Km 133: Cañasgordas. Todos los servicios.
- Km 162: Urumita.
- Km 193: Dabeiba. Todos los Servicios.
- Km 235: Mutatá. Todos los servicios.
- Km 300: Chigorodó. Todos los Servicios. Comunidad Indígena.
- Km 305: Peaje Zungo.
- Km 310: Carepa. Todos los servicios.
- Km 316: Apartadó. Todos los servicios. Aeropuerto.
- Km 318: Peaje Nueva Colonia.
- Km 335: El Tres desvío hacia Turbo.
- Km 344: TURBO.

Conoce el costo de peajes de esta ruta en <http://www.invias.gov.co/>.

MONTERÍA/BARRANQUILLA - RUTA 13



EN LA VÍA MONTERIA / BARRANQUILLA (335 Km):

- Km 0: MONTERIA. Capital del departamento de Córdoba.
- Km 20: Cereté.
- Km 40: Ciénaga de Oro.
- Km 55: La Y. Encuentro de varias Vías.
- Km 71 : Sahagún. Todos los servicios. Atractivo turístico.
- Km 96: Chinú. Estación de Gasolina.
- Km 108: Sampués.
- Km 118: SINCELEJO. Capital del departamento de Sucre.
- Km 120: Corozal.
- Km 147: Ovejas.
- Km 170: Peaje.
- Km 185: Carmen de Bolívar.
- Km 200: San Jacinto.
- Km 215: San Juan de Nepomuceno. Estación de Gasolina.
- Km 257: Peaje.
- Km 260: Calamar.
- Km 305: Peaje.
- Km 310: Malambó.
- Km 335: BARRANQUILLA

Conoce el costo de peajes de esta ruta en <http://www.invias.gov.co/>.



Autos | **sura** 



VIGILADO SUPERINTENDENCIA FINANCIERA DE COLOMBIA



Cualquier duda o información al respecto, consulte al Experto en los Centro de Servicio Autos Sura de Bogotá, Cali y Medellín. Servicio gratuito para nuestros asegurados.

SEGUROS GENERALES SURAMERICANA S.A.

LÍNEA DE ATENCIÓN 01 800 051 8888

Bogotá, Cali y Medellín 437 8888, Celular #888

Bogotá: Calle 170 - Cra. 20 # 169 - 29

Cali: Av. 2 Norte # 3N - 20

Medellín: Calle 26 No. 45-106

www.sura.com

Consultas técnico mecánicas con el experto

Autos | **sura** 